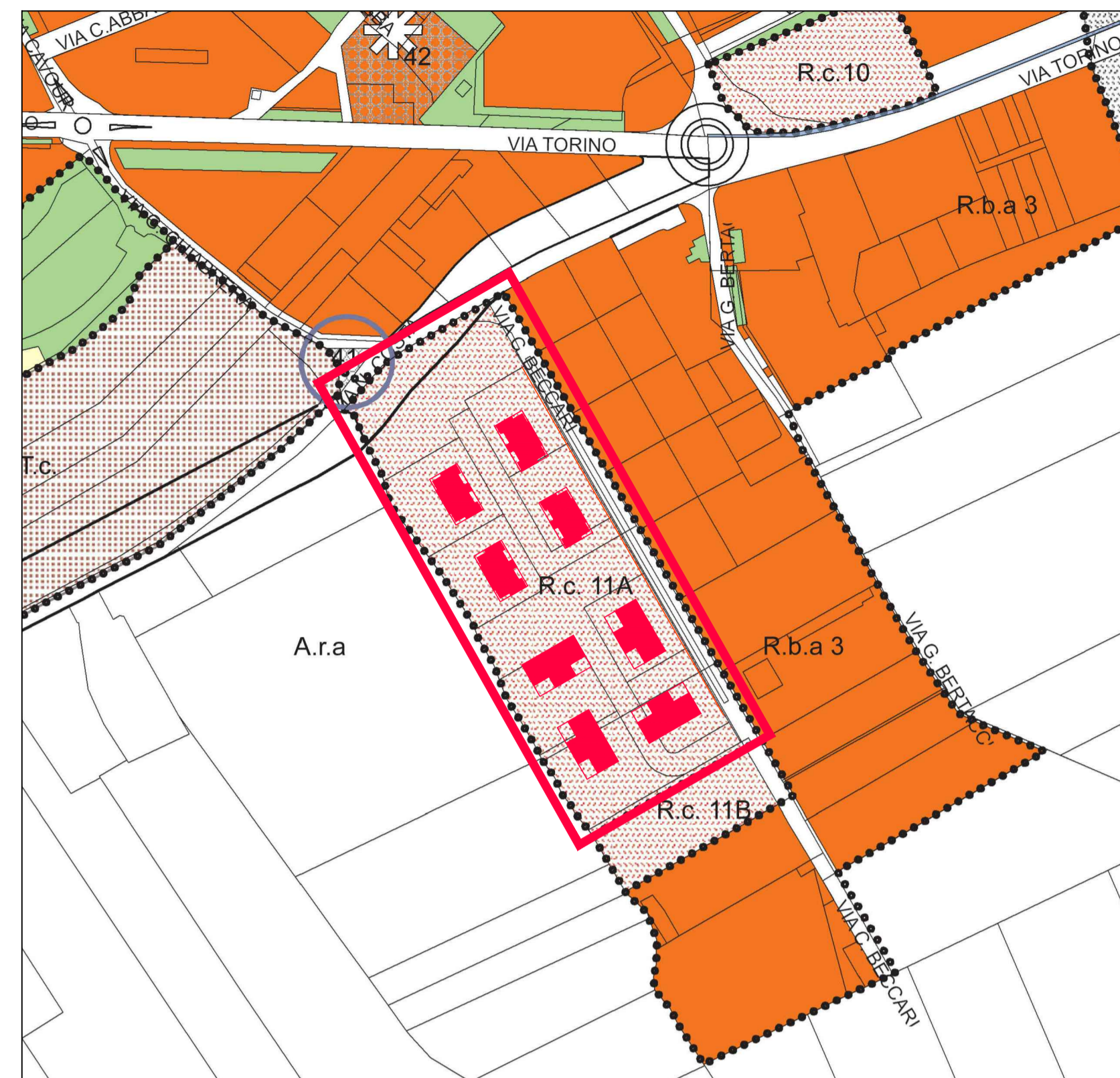


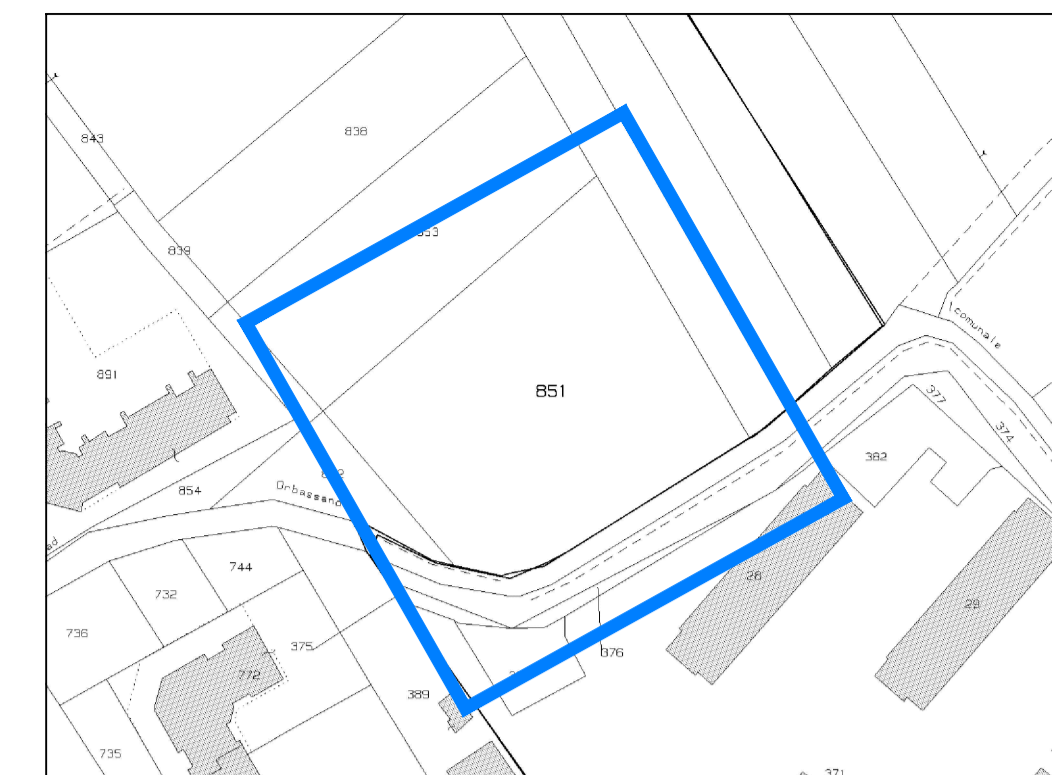
VARIANTE PEC - ESTRATTO PLANIMETRIA CATASTALE - scala 1/1500

Area d'intervento



VARIANTE PEC - ESTRATTO P.R.G.C. - scala 1/2000

Area d'intervento



VARIANTE PEC - ESTRATTO PLANIMETRIA CATASTALE - scala 1/1500
foglio 21 part. 851 - area oggetto di trasferimento cubatura

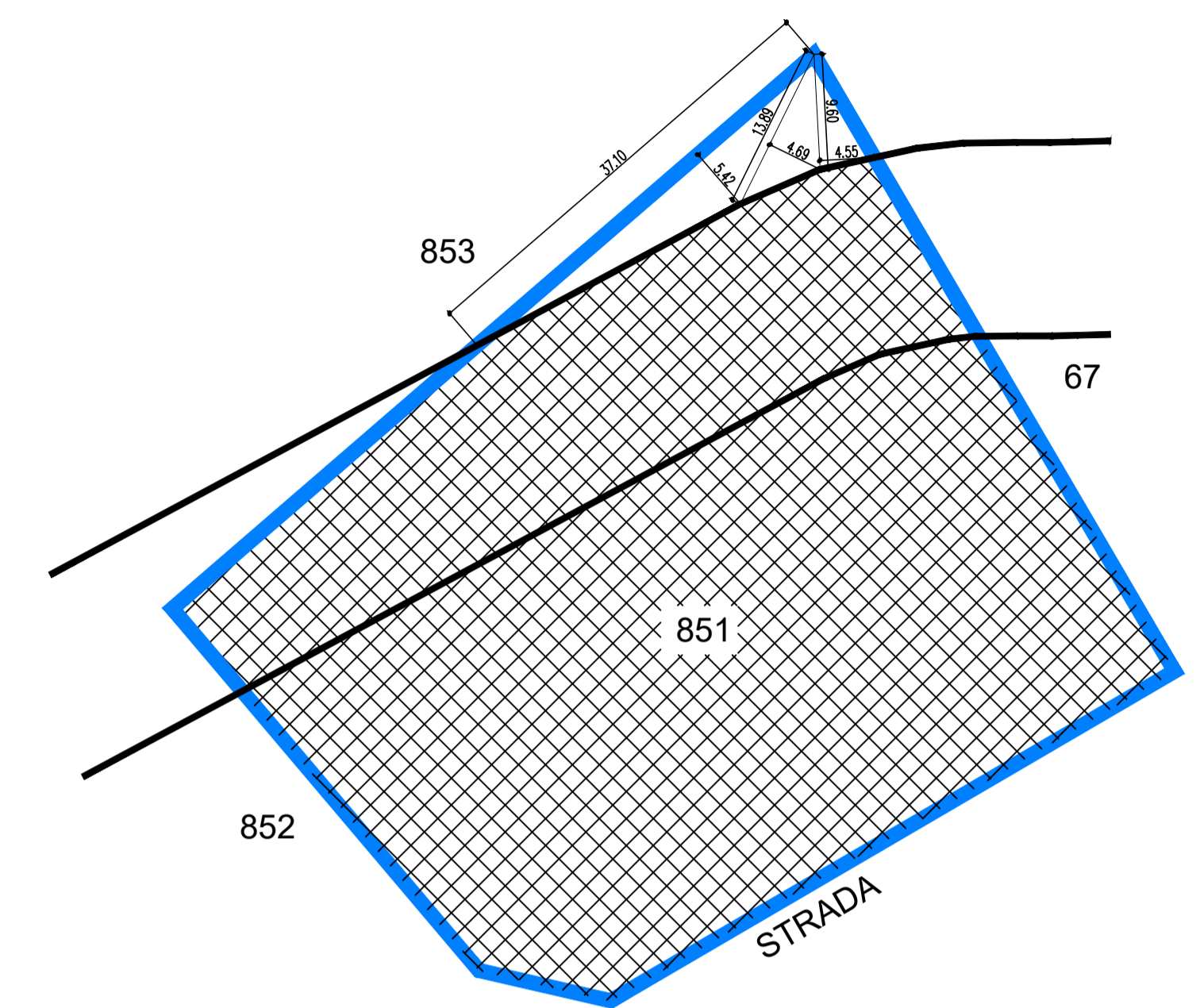
Evidenziazione area



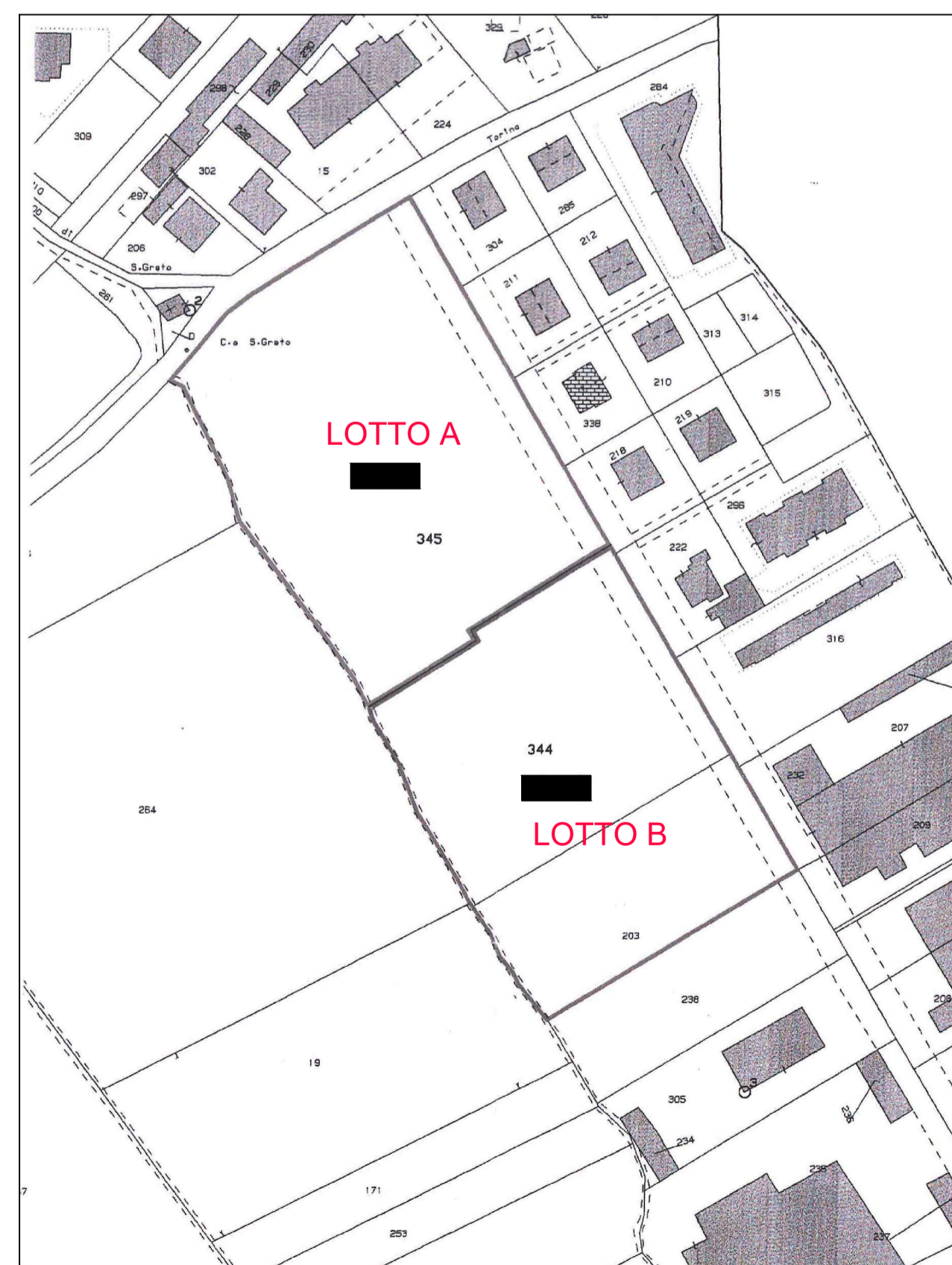
VARIANTE PEC - ESTRATTO P.R.G.C. - scala 1/2000
foglio 21 part. 851 - area oggetto di trasferimento cubatura

Evidenziazione area

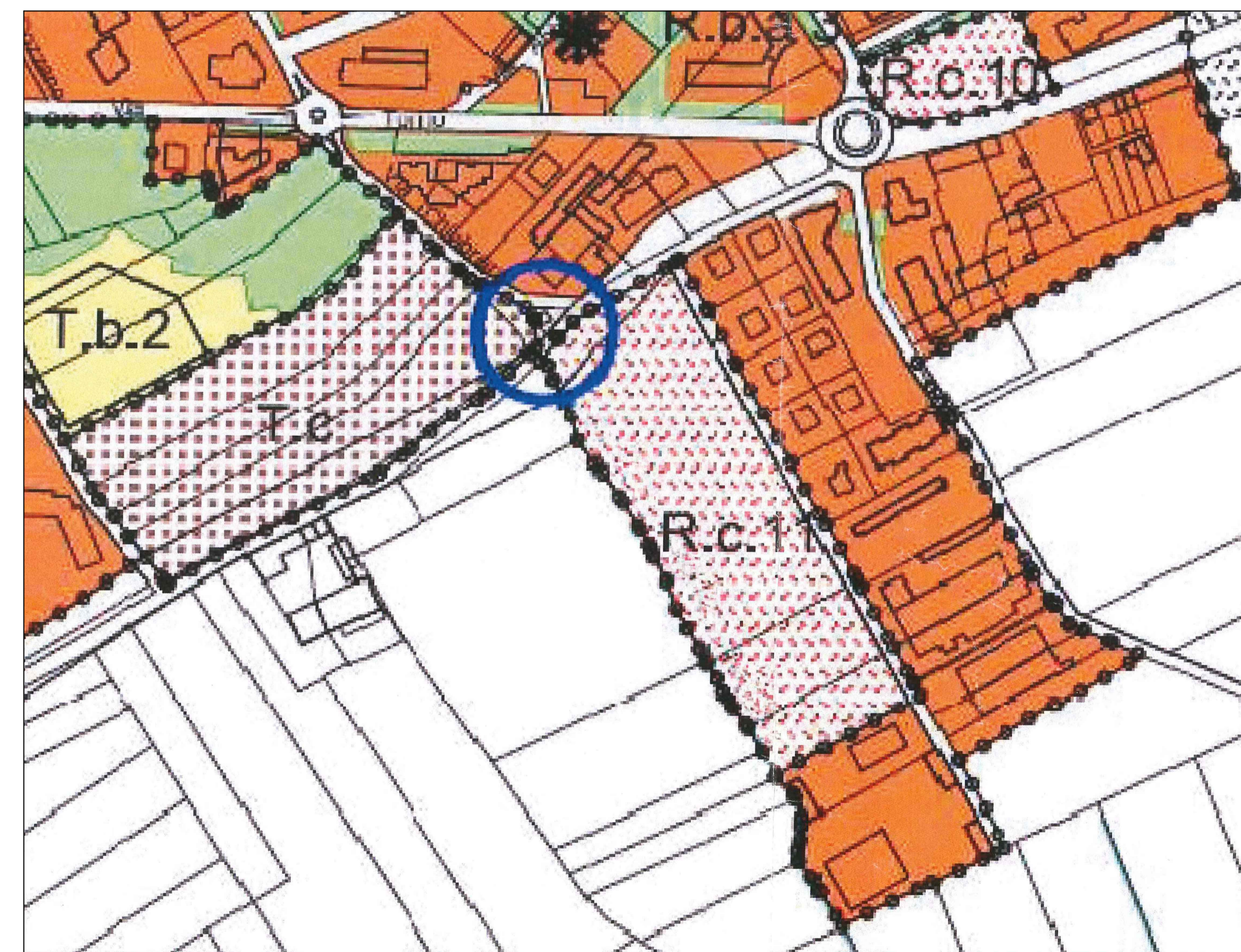
INGRANDIMENTO MAPPALE 851 SCALA 1:100



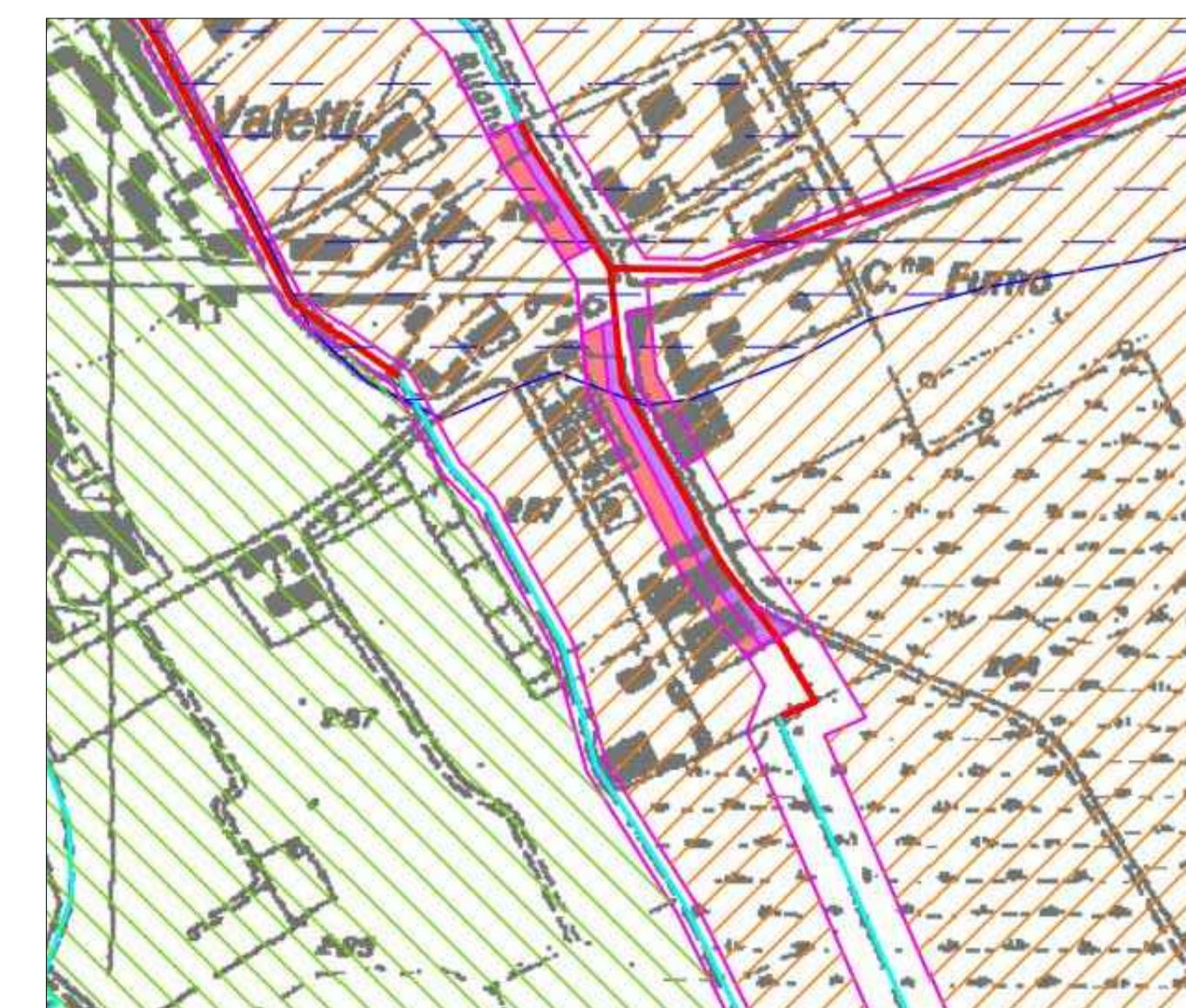
SUPERFICIE CATASTALE MAPPALE 851 = MQ 3472
 SUPERFICIE IN AREA AGRICOLA
 $37.10 \times 5.42 / 2 + 13.89 \times 4.69 / 2 + 9.60 \times 4.55 / 2 = \text{MQ } 155,00$
 SUPERFICIE RIMANENTE AREA S1_15
 $3472,00 - 155,00 = \text{MQ } 3317,00$



PEC APPROVATO
ESTRATTO PLANIMETRIA CATASTALE - scala 1/1500



PEC APPROVATO - ESTRATTO P.R.G.C. - scala 1/2000



ESTRATTO DALLA CARTA DI SINTESI DELLA
PERICOLOSITA' GEOMORFOLOGICA

COMUNE DI PIOSSASCO
AREA R.c.11 DEL PRGC

PROPONENTI:
NOVA S.P.A. - GRUPPO PIOTTO S.R.L.
COS.TA Costruzioni S.A.S. di Tato' Vito & C.

PIANO ESECUTIVO CONVENZIONATO
VARIANTE

PROPONENTI:
NOVA S.P.A. - C.so Unione Sovietica 612/20 - 10135 TORINO
GRUPPO PIOTTO S.R.L. - Via Regio Parco 114/A - 10036 SETTIMO T.SE (TO)
COS.TA Costruzioni S.A.S. di Tato' Vito & C. - C.so Matteotti 44 - 10121 TORINO

AGGIORNAMENTO N. --

DATA

ESTRATTO P.R.G.C.
ESTRATTO PLANIMETRIA CATASTALE
-

TAV
SCALA 1/VAR
01

ARCH. ELISABETTA FIORIO
via Plochio 3, 10061 CAVOUR (TO) - elisabettafiorio@virgilio.it
T+39.346.84.36.505 - PARTITA IVA 10850050013
ING. GIANNI B. BARISON - STUDIO BALDO & BARISON
via Teofilo Rossi 3, 10123 TORINO - studio@baldoebarison.com
T+39.011.51.75.246 - F+39.011.537.872 - PARTITA IVA 05684310013

settembre 2022

PEC